



Comune di
Loria

P.A.T.

Piano di Assetto del Territorio Intercomunale

Accordo pianificazione ai sensi art. 15 LR 11/04
con Regione del Veneto e Provincia di Treviso

Carta dei Vincoli

Adeguata all'esito della Conferenza di Servizi di approvazione del 13 dicembre 2013

Elaborato

P1

A

Scala

1: 10000



GRUPPO DI LAVORO

Progettista e Coordinatore:
Arch. Roberto Cavallin

Agronomia, paesaggio, biodiversità:
Dott. Agr. Giovanni Claudio Corrazzin

Geologia e idrogeologia:
Dott. Geol. Jacopo De Rossi

Rischio idraulico e difesa del suolo:
Ing. Giuliano Zen

**Valutazione Ambientale Strategica e
Valutazione Incidenza Ambientale:**
Dott. Agr. Maurizio Leoni

REDAZIONE ELABORATO



CAVALLIN ASSOCIATI Studio
Camposampiero (PD)

LEGENDA

NORME TECNICHE

BENI CULTURALI



Immobili di interesse storico o artistico (D.Lgs. 42/2004, art. 10 comma 3 lett. a)

art. 12



Edifici di interesse storico o artistico particolarmente importante, con dichiarazione esplicita di Interesse culturale (D.Lgs. 42/2004, art. 10 comma 3 lett. a)

art. 12



Edifici di interesse storico o artistico di proprietà pubblica o privata senza fine di lucro, aventi più di 70 anni (D.Lgs. 42/2004, art. 10 comma 1)

art. 12


BENI PAESAGGISTICI



Fiumi, torrenti e corsi d'acqua (D.Lgs. 42/2004, art. 142 lett. c)

art. 13

- | | |
|--------------------------------|-----------------------|
| 01 - Torrente Muson dei Sassi | 04 - Torrente Vallone |
| 02 - Torrente Brenton Pighenzo | 05 - Torrente Viazza |
| 03 - Canale Musonello | 06 - Rio Moranda |



Vincolo sismico O.P.C.M. n. 3274/2003: zona 2 - intero territorio comunale

art. 15


BIODIVERSITA'



Rete natura 2000: Zona a protezione speciale (ZPS) - IT3240026 Prai di Castello di Godego

art. 16

Altri elementi generatori di vincolo e fasce di rispetto




Cimiteri / Fasce di rispetto - T.U. leggi sanitarie - R.D. 1265/1934

art. 17




Ferrovia / Fasce di rispetto (D.P.R. n° 753/1980)

art. 18



Viabilità regionale / Fasce di rispetto (D.Lgs. n° 285/1992)

art. 19




Viabilità provinciale / Fasce di rispetto (D.Lgs. n° 285/1992)

art. 19



Viabilità comunale / Fasce di rispetto (D.Lgs. n° 285/1992)

art. 19



Viabilità vicinale / Fasce di rispetto (D.Lgs. n° 285/1992)

art. 19



Viabilità privata

art. 19




Viabilità regionale di progetto: superstrada a pedaggio "pedemontana veneta" viabilità complementare/ Fasce di rispetto D.Lgs. n° 285/1992

art. 19



Centri abitati (codice della strada)

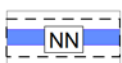
art. 20



Fiumi, torrenti e canali / Servitù idraulica (R.D. 523/1904)

art. 21

- | |
|--------------------------------|
| 01 - Torrente Muson dei Sassi |
| 02 - Torrente Brenton Pighenzo |



Scoli d'acqua consorziali / Servitù idraulica (R. D. 368/1904)

art. 21



Casse di espansione / Servitù idraulica (R.D. 368/1904)

art. 22



Elettrodotti / Fasce di rispetto (D.M. 29/05/08 e D.P.C.M. 08/07/03)
- linea in semplice terna a 380 KV "Sandrigo-Cordignano"

art. 23



Oleodotti

art. 24



Impianti di comunicazione elettronica ad uso pubblico

art. 25



Allevamenti zootecnici intensivi di prima classe
(L. R. 11/2004, atto di indirizzo art. 50 comma 1 lett. D- D.G.R. no 329/2010)

art. 26



Allevamenti zootecnici intensivi di seconda classe
(L. R. 11/2004, atto di indirizzo art. 50 comma 1 lett. D- D.G. R. no 329/2010)

art. 26



Allevamenti zootecnici intensivi di terza classe
(L. R. 11/2004, atto di indirizzo art. 50 comma 1 lett. D- D.G. R. no 329/2010)

art. 26



Allevamenti zootecnici intensivi dismessi

art. 26



Cave Autorizzate

art. 27



Cave Dismesse

art. 27



Cave Dismesse e ripristinate ad uso agricolo

art. 27



Discariche attive / Fascia di rispetto

art. 28



Discariche dismesse e ripristinate ad uso agricolo

art. 28



Pozzi per uso idropotabile/ zone di tutela assoluta (D.Lgs. 152/2006, art. 94 comma 3) e zone di rispetto (D.Lgs. 152/2006, art. 94 comma 6)

art. 29



Aree a rischio incidente rilevante

art. 30



Confine P.A.T.